



מוריה
חברה לפיתוח ירושלים בע"מ

ירמוך הנדסת מים בע"מ

מקרא

- קו ביוב תת"ק
- קו ניקוז תת"ק
- קו גז תת"ק
- קו מים תת"ק
- קו חשמל תת"ק
- קו תאורה תת"ק
- קו בזק תת"ק
- קו הוט תת"ק
- פח טמון מתוכנן
- הכנה לפח טמון
- אזור שיקום מינימלי

קו מדידה

מדידות | מפיץ | רישום סקרעין
קו מדידה בע"מ
 מסכת 16, הרצליה
 טל: 077-4518726
 פקס: 09-9518726
 דוא"ל: office@kav-medida.co.il
 יואב קולר: 052-8604566 איל רבינוביץ: 050-6218226

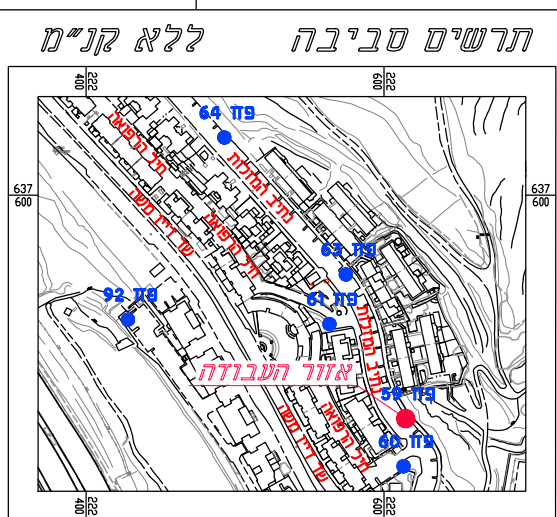
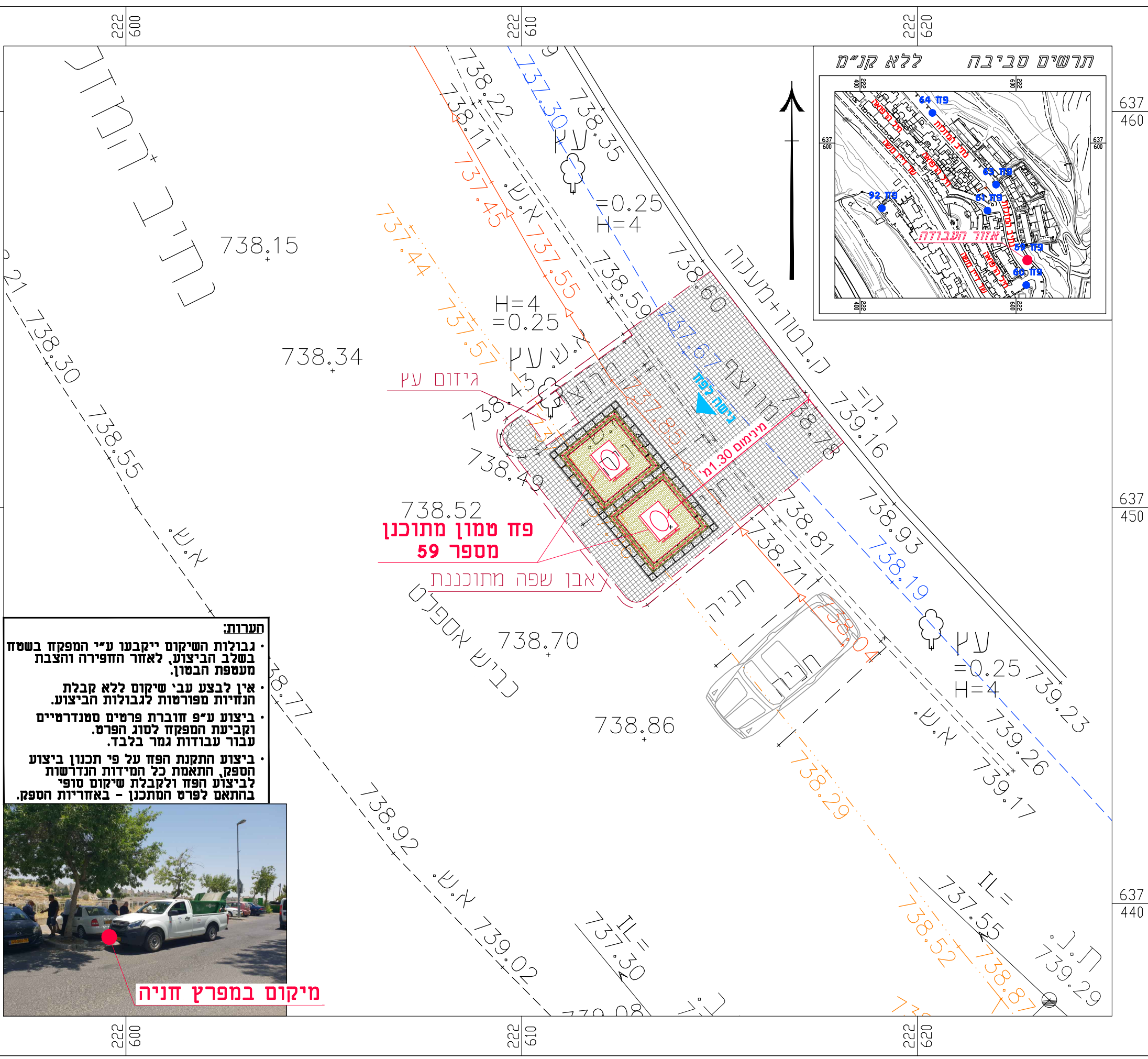
הערות:
 1. תוכן שירותי לוגיסטיקה וארצית.
 2. תוכן שירותי בטיחות ורישום גזים.
 3. גבולות רישום והחלטות נמסר בצורה גרפית.

פחים טמונים

שם התכנית: פחים טמונים
 פסגת זאב שלב ב
 נתיב המדלות מול 3
פח מספר 59

שלב תכנון	ראשוני (SD)	מוקדם (PD)	מפורט (DD)
מטרה	לעיון (FI)	לאישור (FA)	למכרז (FT)
			לביצוע (FC)
00	26/05/20	ש.ר.	ש.כ.
מאהדורה	תאריך	תכנון	שרטוט
נושא השרטוט: תנוחה	קנ"מ:	1 : 100	
מס' תיק תאום:	806450		

שם תוכן וגיליונות: MOR-BIN-JER-PISGATZEEV_B-FC-2XXX.DWG
 שם תוכן והדפסה: MOR-BIN-JER-PISGATZEEV_B-FC-2059-00.PLT
 מהדורה גיליון שלב פרויקט אלמנט מקום תחום ספק
MOR-BIN-JER-PISGATZEEV_B-FC-2059-00



- הערות:**
- גבולות השיקום ייקבעו ע"י המפקח בשטח בשלב הביצוע, לאחור החפירה והצבת מעטפת הבטון.
 - אין לבצע עבי שיקום ללא קבלת הנחיות מפורטות לגבולות הביצוע.
 - ביצוע ע"פ חוברת פרטים סטנדרטיים וקביעת המפקח לסוג הפרט. עבור עבודות גמר בלבד.
 - ביצוע התקנת הפח על פי תכנון ביצוע הספק, התאמת כל המידות הנדרשות לביצוע הפח ולקבלת שיקום סופי בהתאם לפרט המתכנן - באחריות הספק.



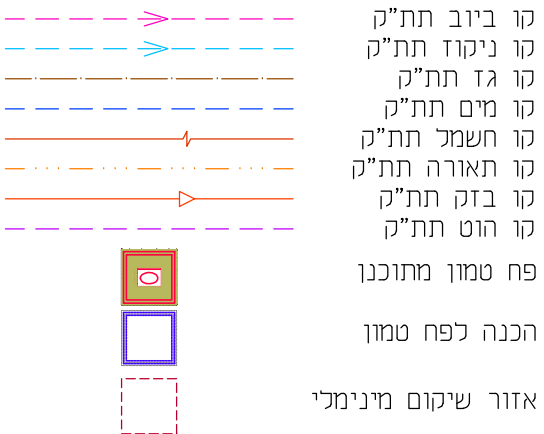
מיקום במפרץ חניה



מוריה
חברה לפיתוח ירושלים בע"מ

ירמוך הנדסת מים בע"מ

מקרא



קו מדידה

מדידות | מיפוי | רישום מקרקעין

קו מדידה בע"מ מסכית 16, הרצליה
טל: 077-4518726

דוא"ל: office@kav-medida.co.il
יואב קולר: 050-6218226 איל רבינוביץ: 052-8604566

אני מאשר כי מפה זו היא העתק נכון של המפה הטופוגרפית שהכנתי על סמך מדידה שהותימה ביום... שנת...
וכי כל הפרטים שצוינו במפה הם מדויקים ודרגתם היא...
המפה בוצעה בהתאם לתקנות המודדים (מדידה ומיפוי), התשנ"ז-1996.

יואב קולר
מסכית 16, הרצליה 910
שט המודד והענף מספר השיוך - תאריך - חתימה

הערות:
1. הופקו שירותי לוגיסטיקה ותחבורה.
2. תמונות במימון רמה גבוה.
3. גבולות הרושם והחלוקת נמשכו בצורה גרפית.

פרוייקט:

פחים טמונים

שם התכנית:

פחים טמונים
פסגת זאב שלב ב
חיל הרפואה בתחילת הרחוב
פז מספר 60

שלב תכנון ראשוני (SD) מוקדם (PD) מפורט (DD)
מטרה לעיון (FI) לאישור (FA) למכרז (FT) לביצוע (FC)

00 26/05/20 ש.ר. ש.כ. ד.ר.
מחזור תאריך תכנון שרטוט אישור

נושא השרטוט: תנוחה קנ"מ: 1:100
מס' תיק תאום:

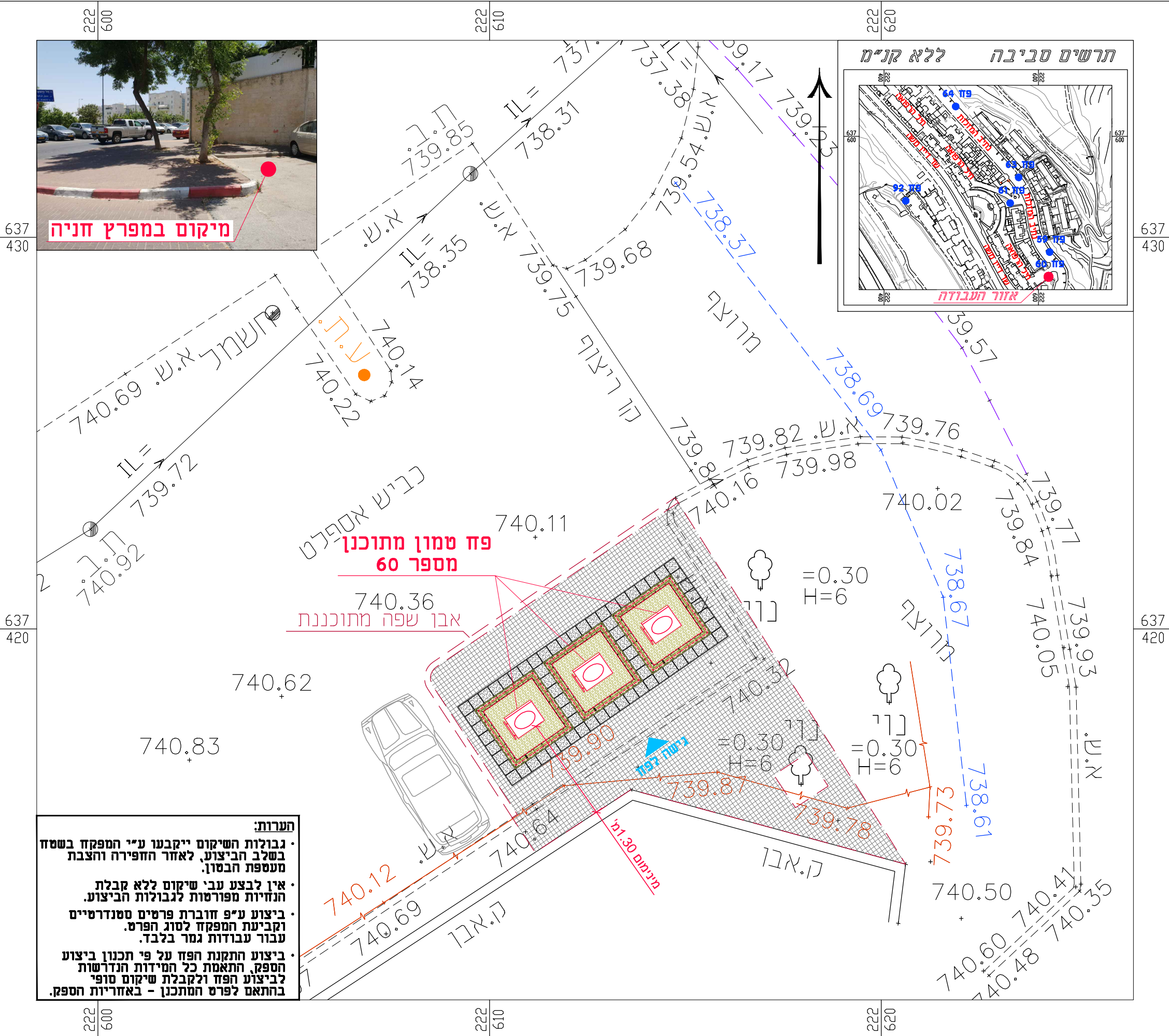
806450

שם קובץ הציור: MOR-BIN-JER-PISGATZEEV_B-FC-2XXX.DWG
שם קובץ הרישום: MOR-BIN-JER-PISGATZEEV_B-FC-2060-00.PLT

מחזור גיליון שלב פרויקט אלמנט מקום תחום ספק
MOR-BIN-JER-PISGATZEEV_B-FC-2060-00



מיקום במפרץ חניה



הערות:
• גבולות השיקום ייקבעו ע"י המפקח בשטח בשלב הביצוע, לאחר החפירה והצבת מעטפת הבסון.
• אין לבצע עבי שיקום ללא קבלת הנחיות מפורטות לגבולות הביצוע.
• ביצוע ע"פ חוברת פרטים סטנדרטיים וקביעת המפקח לסוג הפרט. עבור עבודות גמר בלבד.
• ביצוע התקנת הפז על פי תכנון ביצוע הספק, התאמת כל המידות הנדרשות לביצוע הפז ולקבלת שיקום סופי בהתאם לפרט המתכנן - באחריות הספק.



מוריה
חברה לפיתוח ירושלים בע"מ

ירמוך הנדסת מים בע"מ

מקרא

- קו ביוב תת"ק
- קו ניקוז תת"ק
- קו גז תת"ק
- קו מים תת"ק
- קו חשמל תת"ק
- קו תאורה תת"ק
- קו בזק תת"ק
- קו הוט תת"ק
- פח טמון מתוכנן
- הכנה לפח טמון
- אזור שיקום מינימלי

קו מדידה

מדידות | מפיץ | רישום מקרקעין
קו מדידה בע"מ
 מסכת 16, חרצליה
 טל: 077-4518726
 פקס: 09-9518726
 דוא"ל: office@kav-medida.co.il
 יואב קולר: 052-8604566 איל רבינוביץ: 050-6218226
 אני מאשר כי מפה זו היא העתק נכון של המפה הטופוגרפית שהכנתי על סמך מדידה שהסתיימה ביום בחודש שנת וכי כל הפרטים שציינו במפה הם מדויקים ודרגתם היא המפה בוצעה בהתאם לתקנות המודדים (מדידה ומפיץ), התשנ"ז-1996.
 יואב קולר
 מסכת 16, חרצליה
 מספר רשיון: 910
 שם המודד ומענו: מספר רשיון: תאריך: חתימה:
 הערות:
 1. המפה ששרדה לרשת הארצית.
 2. המספרים בסוגריים רומן גברים.
 3. גבולות הרושם והחלוקת נמסרו בצורה גרפית.

פחים טמונים


שם התכנית:
 פחים טמונים
 פסגת זאב שלב ב
 נתיב המזלות 18
פח מספר 63

שלב תכנון	ראשוני (SD)	מוקדם (PD)	מפורט (DD)
מטרה	לעיון (FI)	לאישור (FA)	למכרז (FT)
מספר	00	26/05/20	ש.ר. ש.כ. ד.ר.
מהדורה	תאריך	תכנון	שרטט אישר

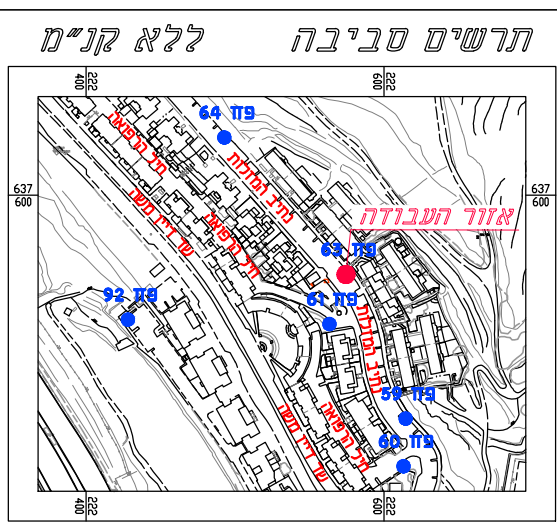
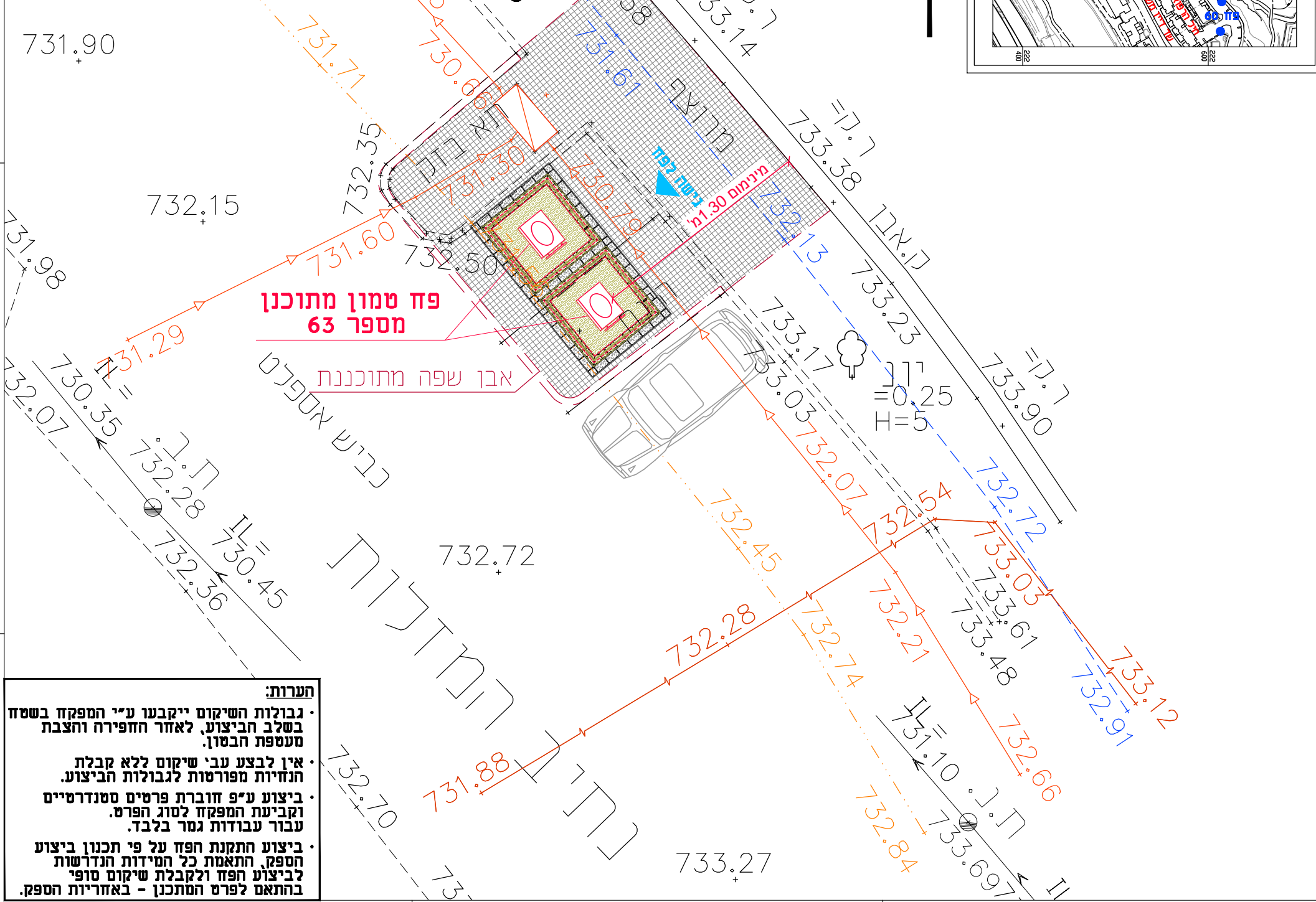
נושא השרטוט: תנוחה
 קב"מ: 1:100
 מס' תיק תאום: 806450

שם קובץ הגיונות: MOR-BIN-JER-PISGATZEEV_B-FC-2XXX.DWG
 שם קובץ הדפסה: MOR-BIN-JER-PISGATZEEV_B-FC-2063-00.PLT

מחזור גיליון שלב פרויקט אלמנט מקום תחום ספק
MOR-BIN-JER-PISGATZEEV_B-FC-2063-00



מיקום במפרץ חניה



הערות:

- גבולות השיקום ייקבעו ע"י המפקח בשטח בשלב הביצוע, לאחר החפירה והצבת מעטפת הבסון.
- אין לבצע עבי שיקום ללא קבלת הנחיות מפורטות לגבולות הביצוע.
- ביצוע ע"פ חוברת פרטים סטנדרטיים וקביעת המפקח לסוג הפרט. עבור עבודות גמר בלבד.
- ביצוע התקנת הפח על פי תכנון ביצוע הספק, התאמת כל המידות הנדרשות לביצוע הפח ולקבלת שיקום סופי בהתאם לפרט המתכנן - באחריות הספק.



מוריה
חברה לפיתוח ירושלים בע"מ

ירמוך הנדסת מים בע"מ

מקרא

- קו ביוב תת"ק
- קו ניקוז תת"ק
- קו גז תת"ק
- קו מים תת"ק
- קו חשמל תת"ק
- קו תאורה תת"ק
- קו בזק תת"ק
- קו הוט תת"ק
- פח טמון מתוכנן
- הכנה לפח טמון
- אזור שיקום מינימלי

קו מדידה

מדידות | סיפוי | רישום מקרקעין
קו מדידה בע"מ
מסכת 16, הרצליה
טל: 077-4518726
פקס: 09-9518726
דוא"ל: office@kav-medida.co.il
יורב קולר: 052-8604566 איל רבינוביץ: 050-6218226

הערות:
1. תוכן שירותי לוגיסטיקה
2. תוכן שירותי רישום מקרקעין
3. גבולות רשמיים והחלטות נמסרו בצורה גרפית.

פחים טמונים

שם התכנית:
פחים טמונים
פסגת זאב שלב ב
נתיב המזלות מול 40
פז מספר 67

שלב תכנון	ראשוני (SD)	מוקדם (PD)	מפורט (DD)
מטרה	לעיון (FI)	לאישור (FA)	למכרז (FT)
			לביצוע (FC)

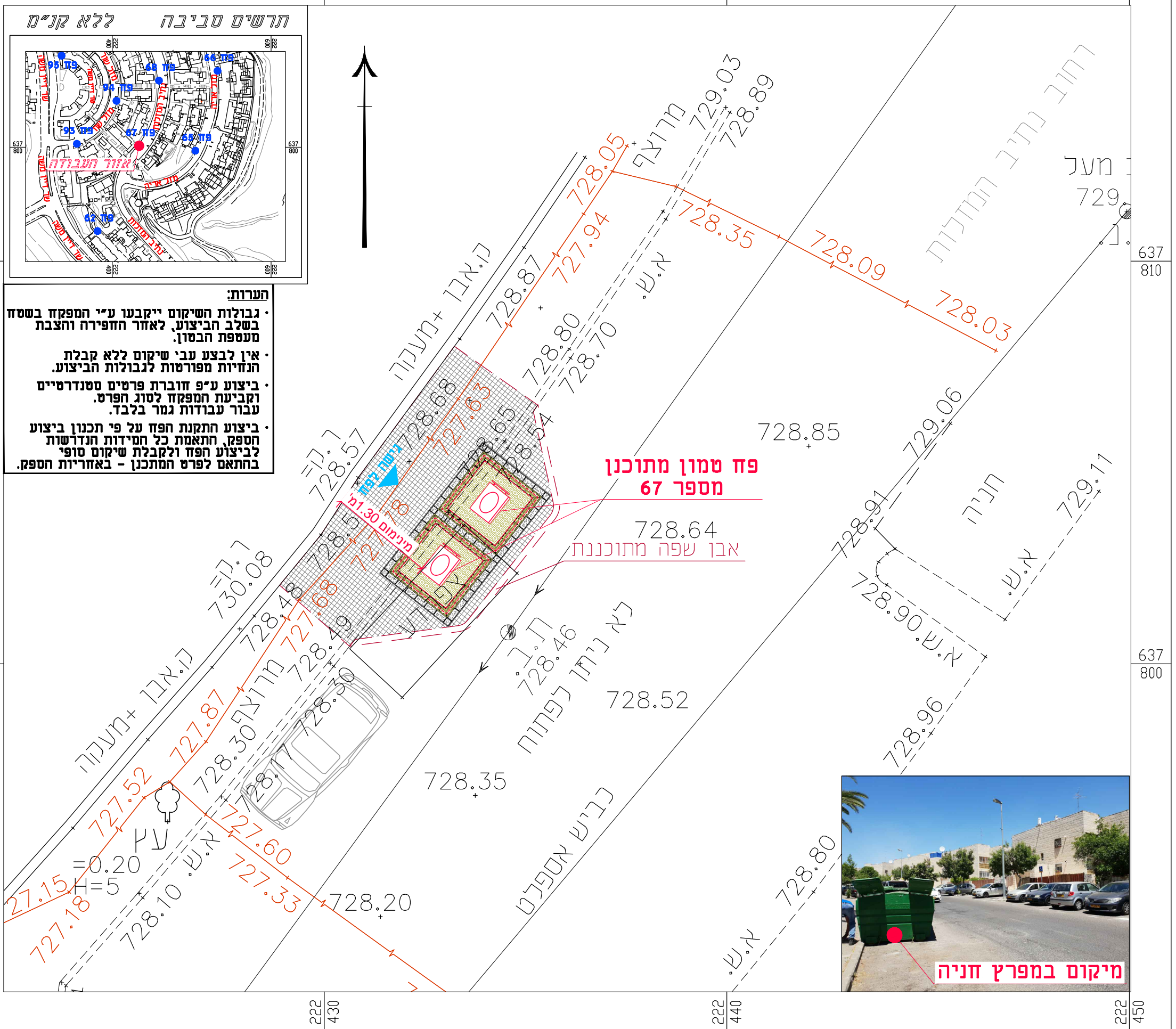
00	26/05/20	ש.ר.	ש.כ.	ד.ר.
מהדורה	תאריך	תכנון	שרטוט	אישר

נושא השרטוט: תנוחה
מס' תיק תאום: 806450
שם קובץ הגרפיקה: MOR-BIN-JER-PISGATZEEV_B-FC-2XXX.DWG
שם קובץ הדפסה: MOR-BIN-JER-PISGATZEEV_B-FC-2067-00.PLT
מהדורה גיליון שלב פרויקט אילנט מקום תחום ספק
MOR-BIN-JER-PISGATZEEV_B-FC-2067-00



הערות:

- גבולות השיקום ייקבעו ע"י המפקח בשטח בשלב הביצוע, לאחר החפירה והצבת מעטפת הבטון.
- אין לבצע עבי שיקום ללא קבלת הנחיות מפורטות לגבולות הביצוע.
- ביצוע ע"פ חוברת פרטים סטנדרטיים וקביעת המפקח לסוג הפרט. עבור עבודות גמר בלבד.
- ביצוע התקנת הפז על פי תכנון ביצוע הספק, התאמת כל המידות הנדרשות לביצוע הפז ולקבלת שיקום סופי בהתאם לפרט המתכנן - באחריות הספק.



מיקום במפרץ חניה



מוריה
חברה לפיתוח ירושלים בע"מ

ירמוך הנדסת מים בע"מ

מקרא

- קו ביוב תת"ק
- קו ניקוז תת"ק
- קו גז תת"ק
- קו מים תת"ק
- קו חשמל תת"ק
- קו תאורה תת"ק
- קו בזק תת"ק
- קו הוט תת"ק
- פח טמון מתוכנן
- הכנה לפח טמון
- אזור שיקום מינימלי

קו מדידה

מדידות | מיפוי | רישום מקרקעין
מסכת 16, חרצליה
טל: 077-4518726
דוא"ל: office@kav-medida.co.il
יואב קולר: 050-6218226 איל רבינוביץ: 052-8604566

אני מאשר כי מפה זו היא העתק נכון של המפה הטופוגרפית שהכנתי על סמך מדידה שהסתיימה ביום... בחודש... שנת... וכי כל הפרטים שצוינו במפה הם מדויקים ודרגתם היא... המפה בוצעה בתאם לתקנות המודדים (מדידה ומיפוי), התשנ"ז-1996.

יואב קולר
מסכת 16, חרצליה
שט המודד ומענו
מספר רשיון תאריך חתימה

פחים טמונים

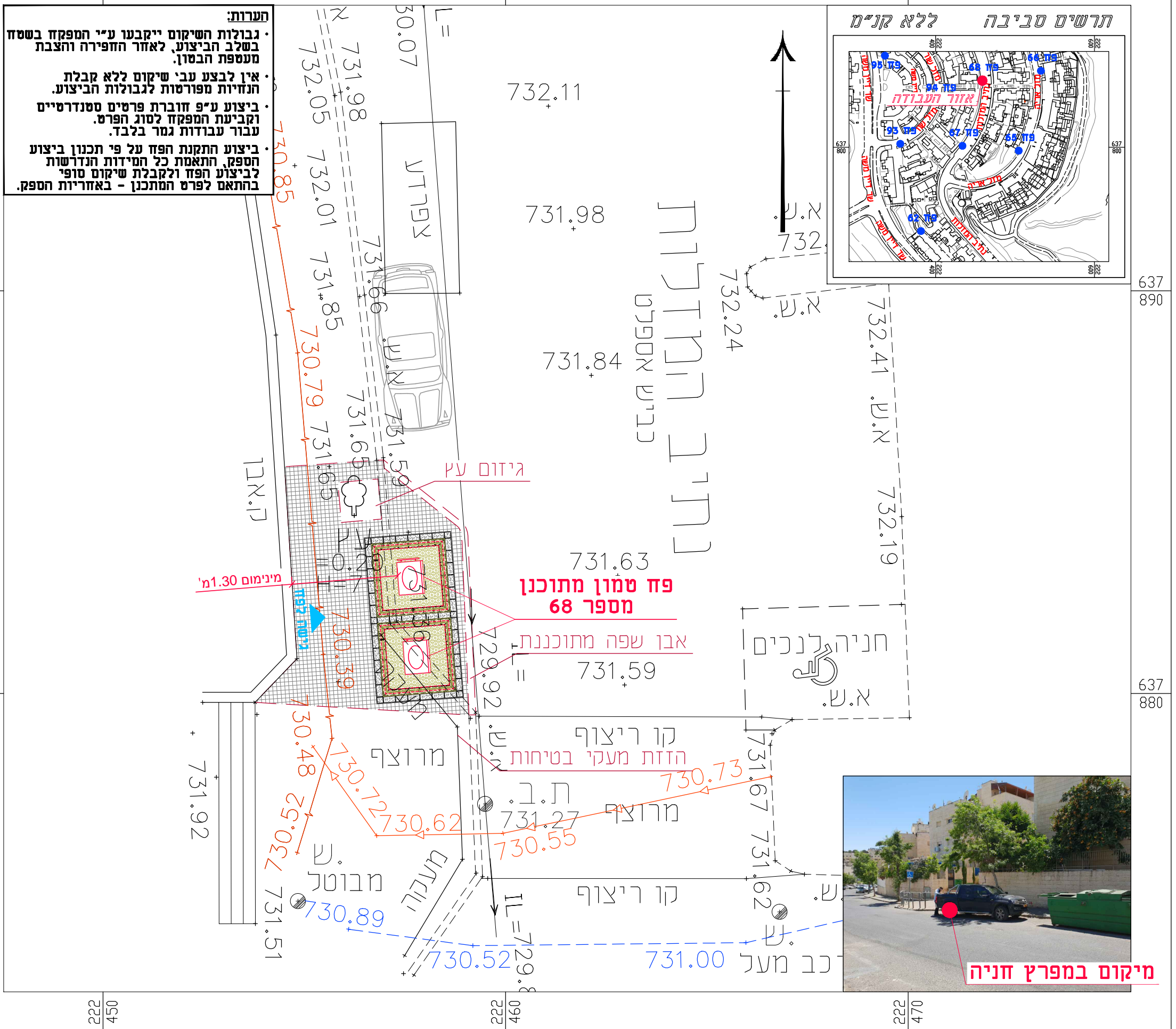
שם התכנית:
פחים טמונים
פסגת זאב שלב ב
נתיב המזלות מול 52
פז מספר 68

שלב תכנון	ראשוני (SD)	מוקדם (PD)	מפורט (DD)
מטרה	לעיון (FI)	לאישור (FA)	למכרז (FT)
			לביצוע (FC)
00	26/05/20	ש.ר.	ש.כ.
מחזור	תאריך	תכנון	שרטוט
נושא השרטוט:	תנוחה	קנ"מ:	1:100
מס' תיק תאום:	806450		

שם קובץ הגיונות: MOR-BIN-JER-PISGATZEEV_B-FC-2XXX.DWG
שם קובץ הדפסה: MOR-BIN-JER-PISGATZEEV_B-FC-2068-00.PLT
מחזור גיליון שלב פרויקט אלמנט מקום תחום ספק
MOR-BIN-JER-PISGATZEEV_B-FC-2068-00

הערות:

- גבולות השיקום ייקבעו ע"י המפקח בשטח בשלב הביצוע, לאחר החפירה והצבת מעטפת הבטון.
- אין לבצע עבי שיקום ללא קבלת הנחיות מפורטות לגבולות הביצוע.
- ביצוע ע"פ חוברת פרטים סטנדרטיים וקביעת המפקח לסוג הפרט. עבור עבודות גמר בלבד.
- ביצוע התקנת הפז על פי תכנון ביצוע הספק, התאמת כל המידות הנדרשות לביצוע הפז ולקבלת שיקום סופי בהתאם לפרט המתכנן - באחריות הספק.



מיקום במפרץ חניה



מוריה
חברה לפיתוח ירושלים בע"מ

ירמוך הנדסת מים בע"מ

מקרא

- קו ביוב תת"ק
- קו ניקוז תת"ק
- קו גז תת"ק
- קו מים תת"ק
- קו חשמל תת"ק
- קו תאורה תת"ק
- קו בזק תת"ק
- קו הוט תת"ק
- פח טמון מתוכנן
- הכנה לפח טמון
- אזור שיקום מינימלי



קו מדידה
מדידות | מפיץ | רישום סרקעין

קו מדידה בע"מ
מס' 16 הרצליה
טל: 077-4518726
פקס: 09-9518726
דוא"ל: office@kav-medida.co.il
יובל קולר: 050-6218226 איל רבינוביץ: 052-8604566

אני מאשר כי מפה זו היא העתק נכון של המפה הטופוגרפית שהכנתי על סמך מדידה שהותממה ביום בחודש שנת וכי כל הפרטים שציינו במפה הם מדויקים ודרגתם היא המפה בוצעה בתאם לתקנות המודדים (מדידה ומפיץ), התשנ"ז-1996.

יובל קולר
מס' 16 הרצליה
מספר רשיון תאריך חתימה

פחים טמונים

פרוייקט:

637
980

שם התכנית:

פחים טמונים
פסגת זאב שלב ב
נתיב המזלות מול 60
פז מספר 69

שלב תכנון ראשוני (SD) מוקדם (PD) מפורט (DS) מטרה לעיון (FI) לאישור (FA) למכרז (FT) לביצוע (FC)

00	26/05/20	ש.ר.	ש.כ.	ד.ר.
מהדורה	תאריך	תכנן	שרטט	אישר

נושא השרטוט: תנוחה קנ"מ: 1:100

מס' תיק תאום:

806450


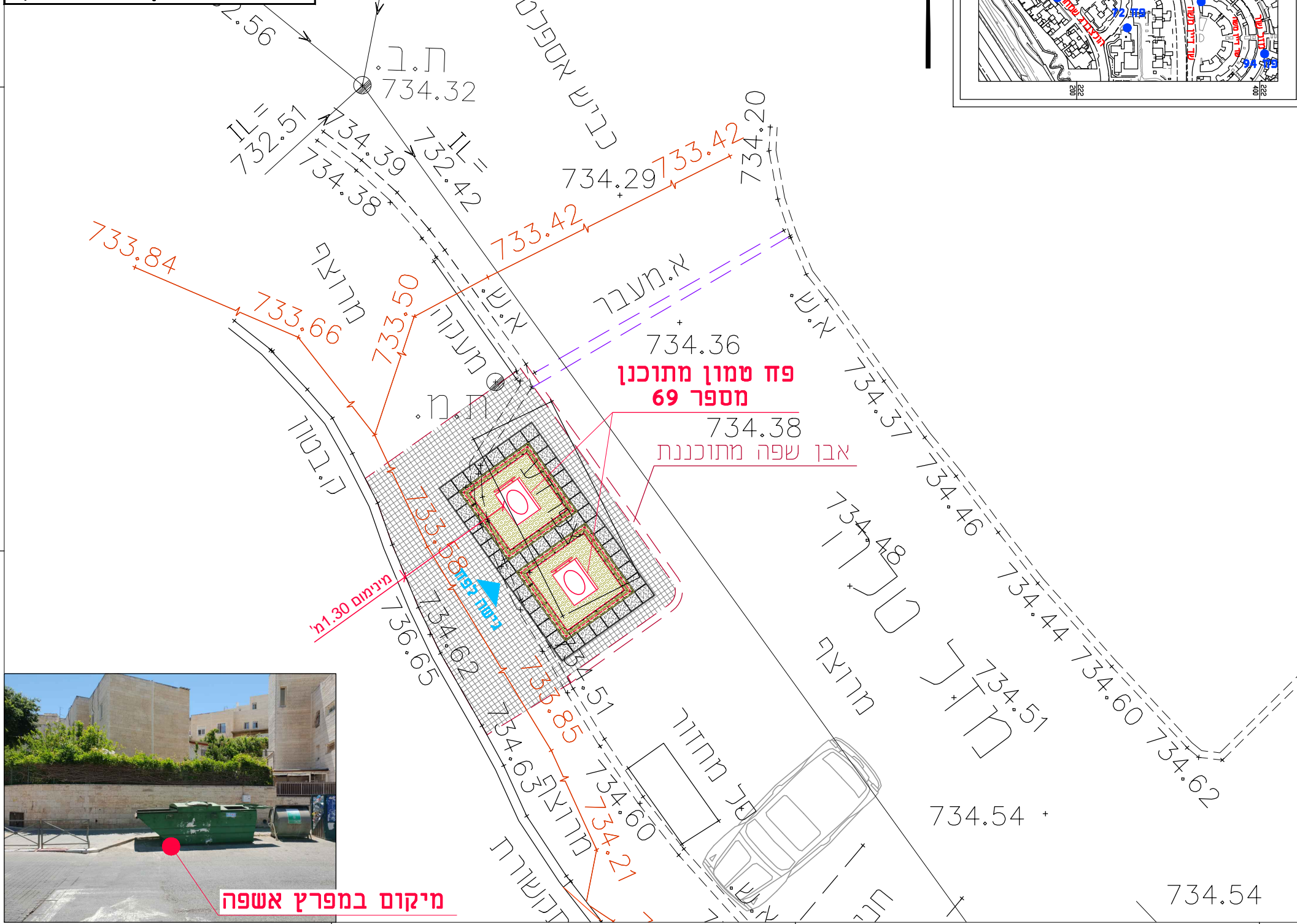
שם קובץ הגיונות: MOR-BIN-JER-PISGATZEEV_B-FC-2XXX.DWG
שם קובץ הדפסה: MOR-BIN-JER-PISGATZEEV_B-FC-2069-00.PLT

מחזור גיליון שלב פרויקט אלמנט מקום תחום ספק

MOR-BIN-JER-PISGATZEEV_B-FC-2069-00

הערות:

- גבולות השיקום ייקבעו ע"י המפקח בשטח בשלב הביצוע, לאחר החפירה והצבת מעטפת הבסון.
- אין לבצע עבי שיקום ללא קבלת הנחיות מפורטות לגבולות הביצוע.
- ביצוע ע"פ חוברת פרטים סטנדרטיים וקביעת המפקח לסוג הפרט. עבור עבודות גמר בלבד.
- ביצוע התקנת הפז על פי תכנון ביצוע הספק, התאמת כל המידות הנדרשות לביצוע הפז ולקבלת שיקום סופי בהתאם לפרט המתכנן - באחריות הספק.



מיקום במפרץ אשפה



222 400 222 410 222 420
637 990 637 980 637 980 637 980
222 400 222 410 222 420