



מוריה  
חברה לפיתוח ירושלים בע"מ

ירמוך הנדסת מים בע"מ

מקרא

- קו ביוב תת"ק
- קו ניקוז תת"ק
- קו גז תת"ק
- קו מים תת"ק
- קו חשמל תת"ק
- קו תאורה תת"ק
- קו בזק תת"ק
- קו הוט תת"ק
- פח טמון מתוכנן
- הכנה לפח טמון
- אזור שיקום מינימלי

קו מדידה

מדידות | מפיץ | רישום מקרקעין  
מסכית 16, הרצליה  
טל: 077-4518726  
דוא"ל: office@kav-medida.co.il  
פקס: 09-9518726  
יובא קולר: 050-6218226 איל רבינוביץ: 052-8604566  
אני מאשר כי מפה זו היא העתק נכון של המפה הטופוגרפית שהכנתי על סמך מדידה שהוטתה ביום... בחודש... שנת... וכי כל הפרטים שציינו במפה הם מדויקים ודרגתם היא... המפה בוצעה בתאם לתקנות המודדים (מדידה ומפיץ), התשנ"ז-1996.  
יובא קולר: 910  
מסכית 16, הרצליה  
שם המודד והמענן: מספר רשיון: תאריך: חתימה:

פחים טמונים

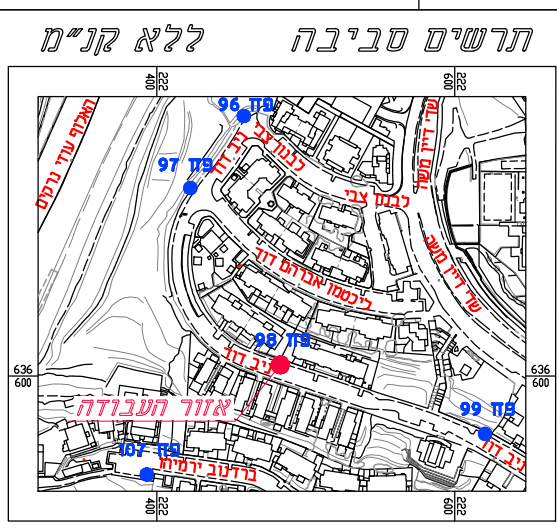

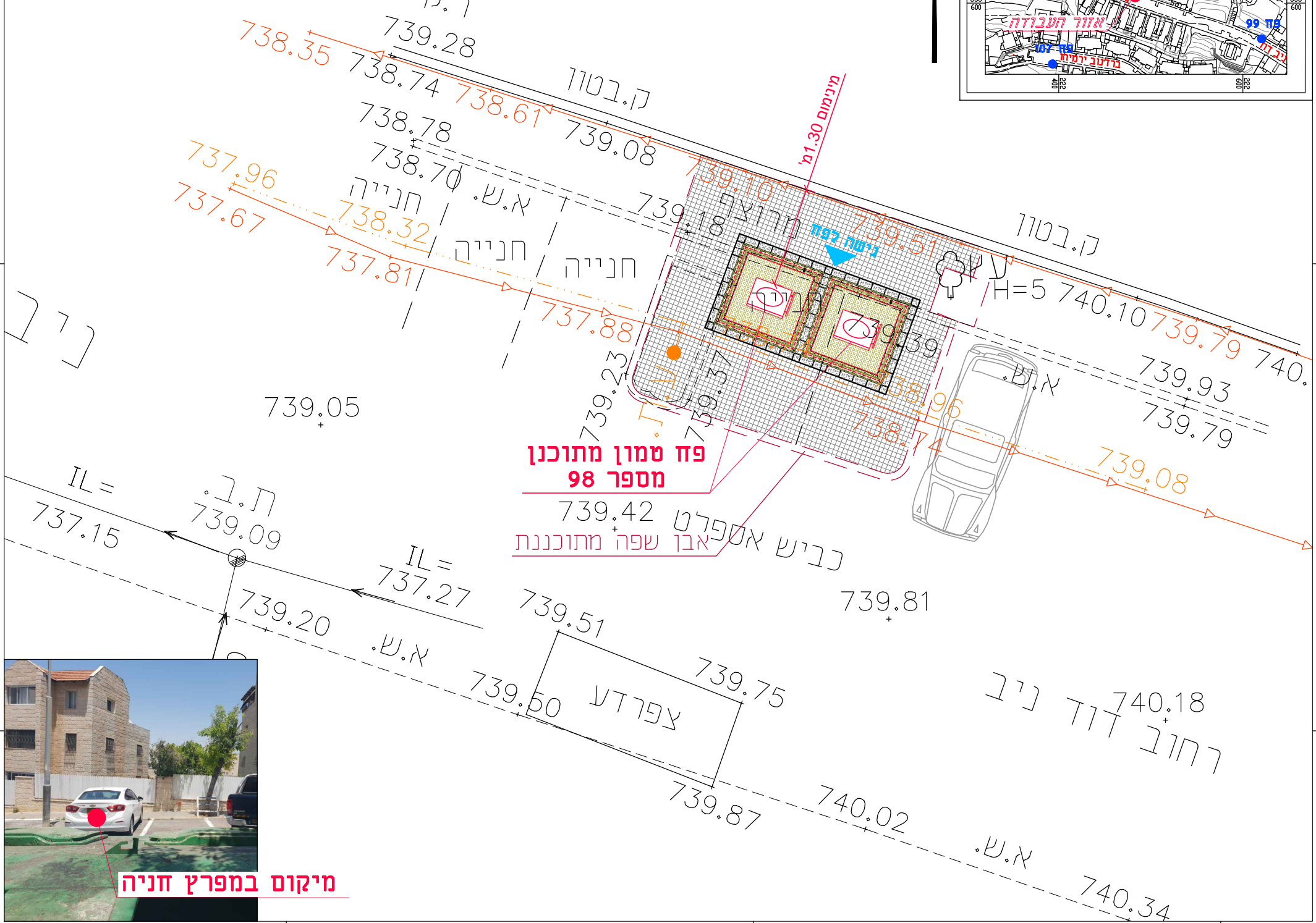
שם התכנית:  
פחים טמונים  
פסגת זאב שלב ב  
דוד ניב מול 29  
פח מספר 98

שלב תכנון	ראשוני (SD)	מוקדם (PD)	מפורט (DS)
מטרה	לעיון (FI)	לאישור (FA)	למכרז (FT)
			לביצוע (FC)
00	11/06/20	ש.ר.	ש.כ.
מהדורה	תאריך	תכנון	שרטוט
		אישר	

נושא השרטוט: תנוחה  
קנ"מ: 1:100  
מס' תיק תאום: 806450

שם קובץ הגיבוי: MOR-BIN-JER-PISGATZEEV\_B-FC-2XXX.DWG  
שם קובץ הדפסה: MOR-BIN-JER-PISGATZEEV\_B-FC-2098-00.PLT  
מהדורה גיליון שלב פרויקט אלמנט מקום תחום ספק  
MOR-BIN-JER-PISGATZEEV\_B-FC-2098-00

**הערות:**  
• גבולות השיקום ייקבעו ע"י המפקח בשטח בשלב הביצוע, לאחר החפירה והצבת מעטפת הבטון.  
• אין לבצע עבי שיקום ללא קבלת הנחיות מפורטות לגבולות הביצוע.  
• ביצוע ע"פ חוברת פרטים סטנדרטיים וקביעת המפקח לסוג הפרט. עבור עבודות גמר בלבד.  
• ביצוע התקנת הפח על פי תכנון ביצוע הספק, התאמת כל המידות הנדרשות לביצוע הפח ולקבלת שיקום סופי בהתאם לפרט המתכנן - באחריות הספק.



636 222 470 620 480 490 636 620 636 610 636 610 636 600 636 600