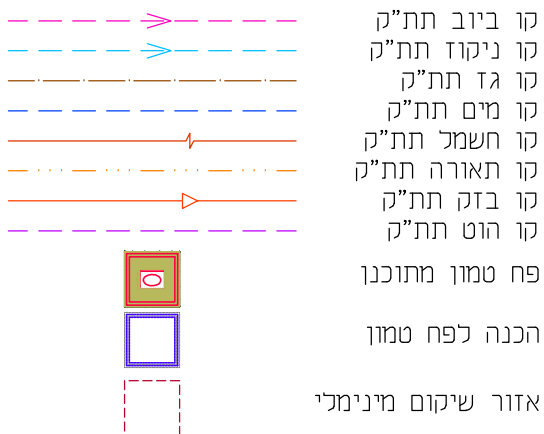




מוריה
חברה לפיתוח ירושלים בע"מ

ירמוך הנדסת מים בע"מ

מקרא



קו מדידה

מדידות | מפיץ | רישום סקרעין
 קו מדידה בע"מ
 מס' תל: 077-4518726
 מס' פקס: 09-9518726
 דוא"ל: office@kav-medida.co.il
 יואב קולר: 052-8604566 איל רבינוביץ: 050-6218226

אני מאשר כי מפה זו היא העתק נכון של המפה הטופוגרפית שהכנתי על סמך מדידה שהסתיימה ביום... בהודש... בשנת... וכי כל הפרטים שצוינו במפה הם מדויקים ודרגתם היא... המפה בוצעה בהתאם לתקנות המודדים (מדידה ומפיץ) והשנייה-996.

יואב קולר
 מס' תל: 09-9518726
 מס' פקס: 09-9518726
 מס' תל: 09-9518726
 מס' פקס: 09-9518726

הערות:
 1. תוכן המפה לרשות הארצית.
 2. מודדים בסגנון רישום גברים.
 3. גבולות הרושם והחלוקת נמסר בצורה גרפית.

פרוייקט:

פחים טמונים


שם התכנית:
 פחים טמונים
 פסגת זאב שלב ב
 הניידות 20
 פח מספר 3

שלב תכנון	ראשוני (SD)	מוקדם (PD)	מפורט (DS)
מטרה	לעיון (FI)	לאישור (FA)	למכרז (FT)
			לביצוע (FC)

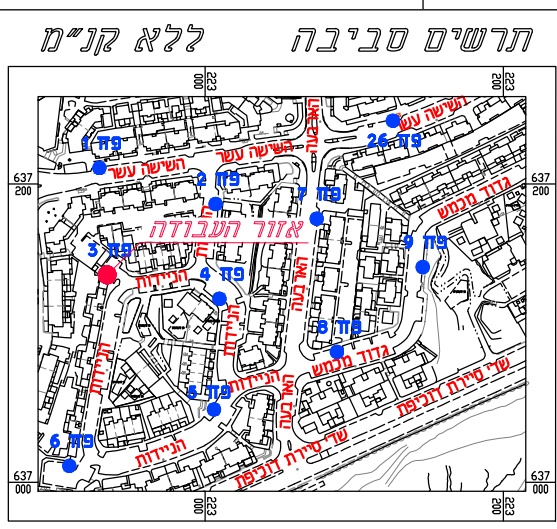
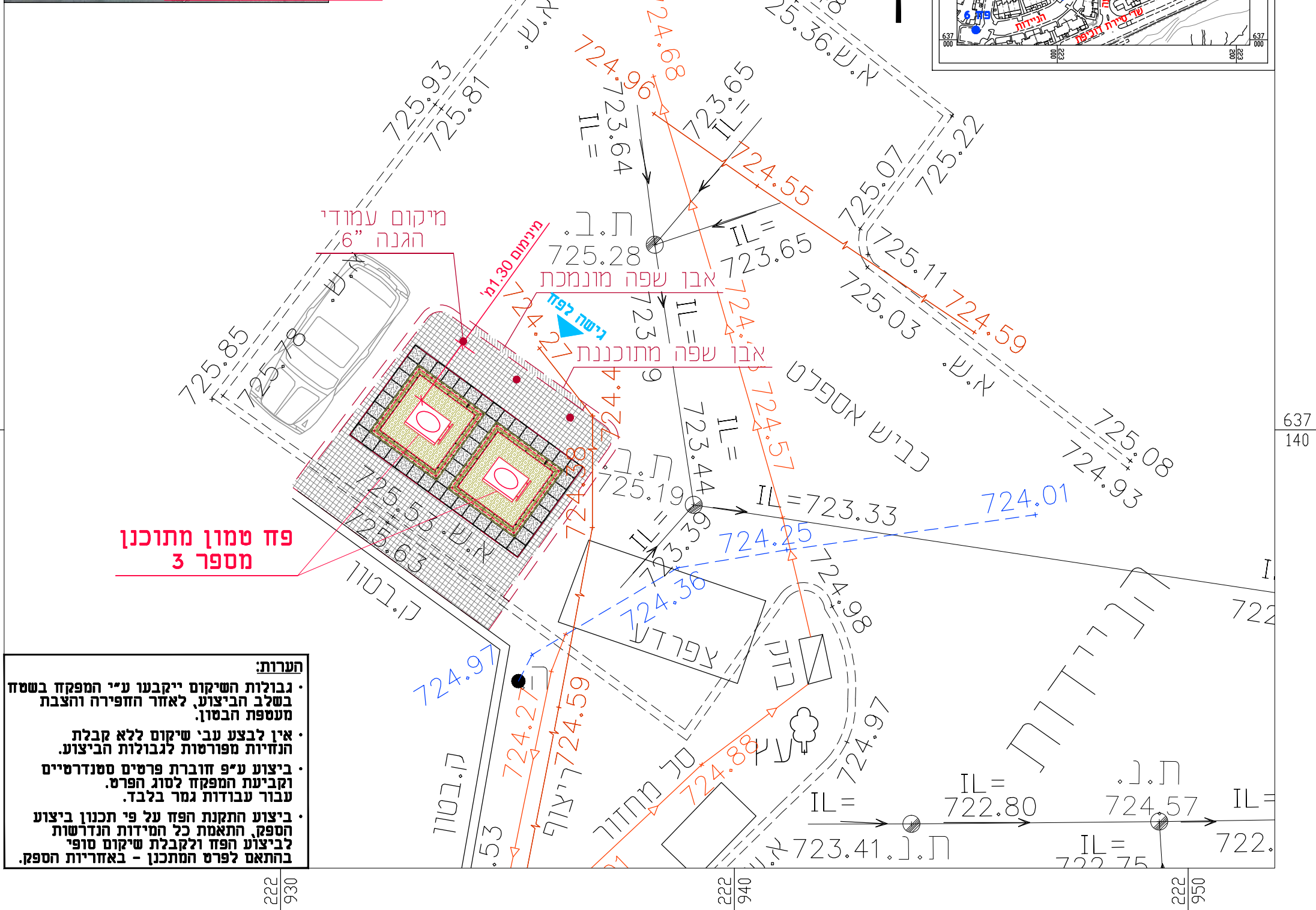
נושא השרטוט: תנוחה
 קנ"מ: 1:100
 מס' תיק תאום: 806450

שם קובץ הגיונות: MOR-BIN-JER-PISGATZEEV_B-FC-2XXX.DWG
 שם קובץ הרישום: MOR-BIN-JER-PISGATZEEV_B-FC-2003-00.PLT

מחזור גיליון שלב פרויקט אילנות מקום תחום ספק
 MOR-BIN-JER-PISGATZEEV_B-FC-2003-00



מיקום במפרץ חניה



הערות:

- גבולות השיקום ייקבעו ע"י המפקח בשטח בשלב הביצוע, לאחר החפירה והצבת מעטפת הבסון.
- אין לבצע עבי שיקום ללא קבלת הנחיות מפורטות לגבולות הביצוע.
- ביצוע ע"פ חוברת פרטים סטנדרטיים וקביעת המפקח לסוג הפרט. עבור עבודות גמר בלבד.
- ביצוע התקנת הפח על פי תכנון ביצוע הספק, התאמת כל המידות הנדרשות לביצוע הפח ולקבלת שיקום סופי בהתאם לפרט המתכנן - באחריות הספק.