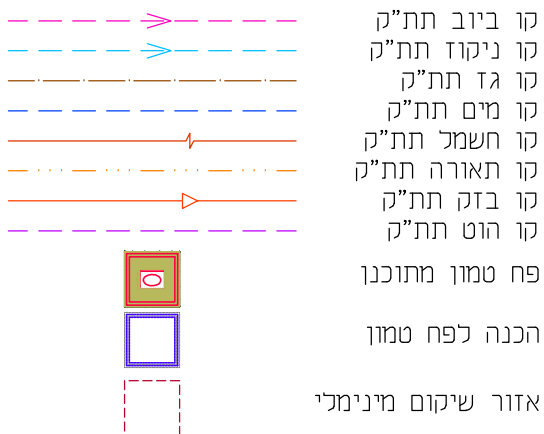




מוריה
חברה לפיתוח ירושלים בע"מ

ירמוך הנדסת מים בע"מ

מקרא



קו מדידה
מדידות | מיפוי | רישום מקרקעין

קו מדידה בע"מ
מסכת 16, חרצליה
טל: 077-4518726
דוא"ל: office@kav-medida.co.il
יואב קולר: 052-8604566 איל רבינוביץ: 050-6218226

פרוייקט:

פחים טמונים

שם התכנית:

פחים טמונים
פסגת זאב שלב ב
הסיירת הירושלמית 23
פז מספר 37

שלב תכנון ראשוני (SD) מוקדם (PD) מפורט (DD) מטרחה לעיון (FI) לאישור (FA) למכרז (FT) לביצוע (FC)

00	11/06/20	ש.ר.	ש.כ.	ד.ר.
מרהורה	תאריך	תכנון	שרטט	אישר

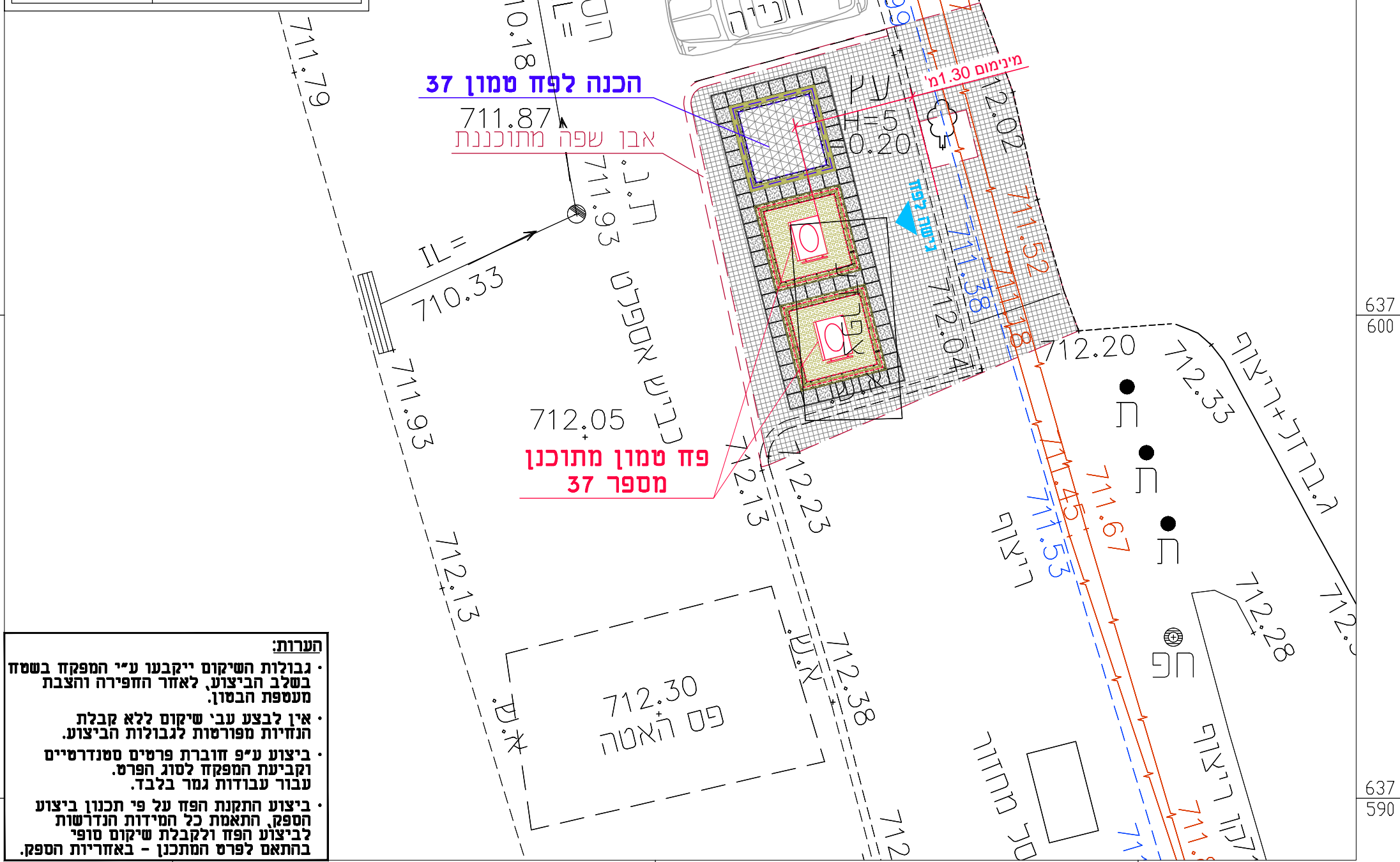
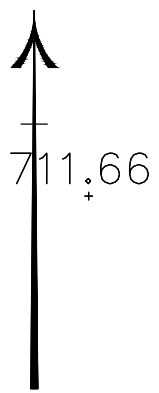
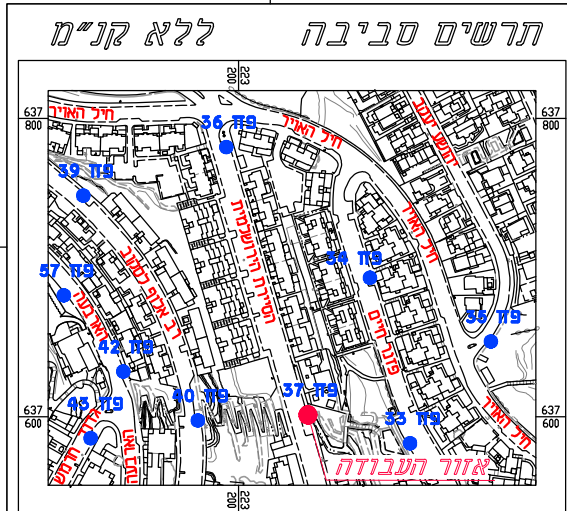
נושא השרטוט: תנוחה קנ"מ: 1:100

מס' תיק תאום: 806450

שם קובץ הגיבוי: MOR-BIN-JER-PISGATZEEV_B-FC-2XXX.DWG
שם קובץ הדפסה: MOR-BIN-JER-PISGATZEEV_B-FC-2037-00.PLT

מרהורה גיליון שלב פרויקט אילנט מקום תחום ספק

MOR-BIN-JER-PISGATZEEV_B-FC-2037-00



מיקום במפרץ חניה

הערות:

- גבולות השיקום ייקבעו ע"י המפקח בשטח בשלב הביצוע, לאחר החפירה והצבת מעטפת הבסון.
- אין לבצע עבי שיקום ללא קבלת הנחיות מפורטות לגבולות הביצוע.
- ביצוע ע"פ חוברת פרטים סטנדרטיים וקביעת המפקח לסוג הפרט. עבור עבודות גמר בלבד.
- ביצוע התקנת הפז על פי תכנון ביצוע הספק, התאמת כל המידות הנדרשות לביצוע הפז ולקבלת שיקום סופי בהתאם לפרט המתכנן - באחריות הספק.