



**מוריה**  
חברה לפיתוח ירושלים בע"מ

ירמוך הנדסת מים בע"מ

מקרא

- קו ביוב תת"ק
- קו ניקוז תת"ק
- קו גז תת"ק
- קו מים תת"ק
- קו חשמל תת"ק
- קו תאורה תת"ק
- קו בזק תת"ק
- קו הוט תת"ק
- פח טמון מתוכנן
- הכנה לפח טמון
- אזור שיקום מינימלי

**קו מדידה**

מדידות | מיפוי | רישום מקרקעין  
 קו מדידה בע"מ  
 מסכת 16, חרצליה  
 מס': 077-4518726  
 פקס: 09-9518726  
 דוא"ל: office@kav-medida.co.il  
 יואב קולר: 052-8604566 איל רבינוביץ: 050-6218226

אני מאשר כי מפה זו היא העתק נכון של המפה הטופוגרפית שהכנתי על סמך מדידה שהותימה ביום...  
 וכי כל הפרטים שצוינו במפה הם מדויקים ודרגתם היא...  
 המפה בוצעה בהתאם לתקנות המודדים (מדידה ומיפוי), התשנ"ז-1996.

יואב קולר  
 משכית 16, חרצליה 910  
 שט המודד ומענו מספר רשיון תאריך חתימה

**פחים טמונים**

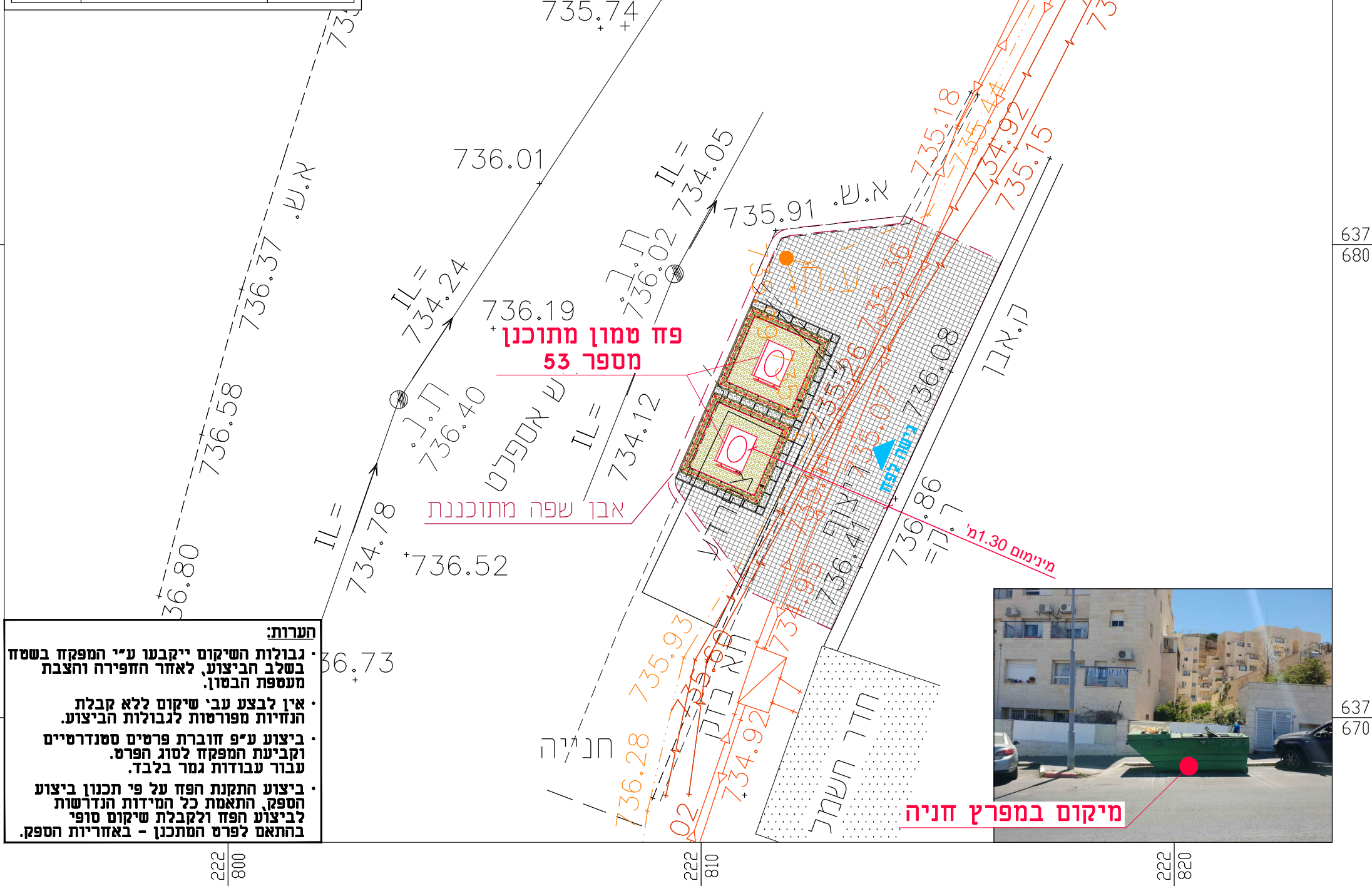
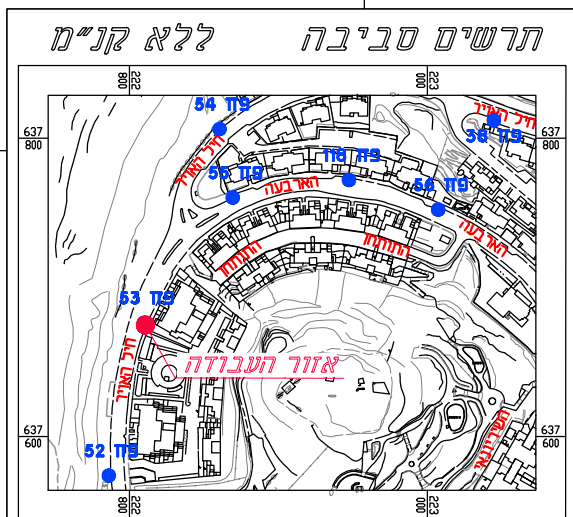
שם התכנית:  
 פחים טמונים  
 פסגת זאב שלב ב  
 חיל האויר 63  
 פז מספר 53

●	○	○	○
● (FC)	○ (FT)	○ (FA)	○ (FI)
מפורט (DS)	מוקדם (PD)	ראשוני (SD)	לעיון (FI)
מטרה	למכרז (FT)	לאישור (FA)	לביצוע (FC)

00	11/06/20	ש.ר.	ש.כ.	ד.ר.
מהדורה	תאריך	תכנון	שרטוט	אישר
נושא השרטוט: תנוחה		קנ"מ:	1:100	
מס' תיק תאום:		806450		


שם קובץ הלינווט: MOR-BIN-JER-PISGATZEEV\_B-FC-2XXX.DWG  
 שם קובץ הרפסה: MOR-BIN-JER-PISGATZEEV\_B-FC-2053-00.PLT

מחזור	גיליון	שלב פרויקט	אילנות	מקום	תחום	ספק
MOR-BIN-JER-PISGATZEEV_B-FC-2053-00						



**הערות:**

- גבולות השיקום ייקבעו ע"י המפקח בשטח בשלב הביצוע, לאחר החפירה והצבת מעטפת הבסון.
- אין לבצע עבי שיקום ללא קבלת הנחיות מפורטות לגבולות הביצוע.
- ביצוע ע"פ חוברת פרטים סטנדרטיים וקביעת המפקח לסוג הפרט. עבור עבודות גמר בלבד.
- ביצוע התקנת הפז על פי תכנון ביצוע הספק, התאמת כל המידות הנדרשות לביצוע הפז ולקבלת שיקום סופי בהתאם לפרט המתכנן - באחריות הספק.



מיקום במפרץ חניה