



מוריה
חברה לפיתוח ירושלים בע"מ

ירמוך הנדסת מים בע"מ

מקרא

- קו ביוב תת"ק
- קו ניקוז תת"ק
- קו גז תת"ק
- קו מים תת"ק
- קו חשמל תת"ק
- קו תאורה תת"ק
- קו בזק תת"ק
- קו הוט תת"ק
- פח טמון מתוכנן
- הכנה לפח טמון
- אזור שיקום מינימלי

קו מדידה

מדידות | מפיץ | רישום מקרקעין
קו מדידה בע"מ
טל: 077-4518726
פקס: 09-9518726

דוא"ל: office@kav-medida.co.il
יואב קולר: 052-8604566
איל רבינוביץ: 050-6218226

אני מאשר כי מפה זו היא העתק נכון של המפה הטופוגרפית שהכנתי על סמך מדידה שהסתיימה ביום... בחודש... בשנת... וכי כל הפרטים שצוינו במפה הם מדויקים ודרגתם היא... המפה בוצעה בהתאם לתקנות המודדים (מדידה ומפיץ), התשנ"ז-1996.

יואב קולר
משרד 16 הרצליה
שט המודד ומענו מספר רשיון תאריך חתימה

הערות:
1. המפה ששרדה לרשת הארצית.
2. המשרד בסוגריים רשום בגדרים.
3. גבולות הרושם והחלוקת נמסרו בצורה גרפית.

פרוייקט:

פחים טמונים

שם התכנית:

פחים טמונים
פסגת זאב שלב ב
נתיב המזלות 18
פח מספר 63

●	○	○	○
● (FC)	○ (FT)	○ (FA)	○ (FI)


00	26/05/20	ש.ר.	ש.כ.	ד.ר.
מרהורה	תאריך	תכנון	שרטוט	אישר

נושא השרטוט: תנוחה קנ"מ: 1:100
מס' תיק תאום:

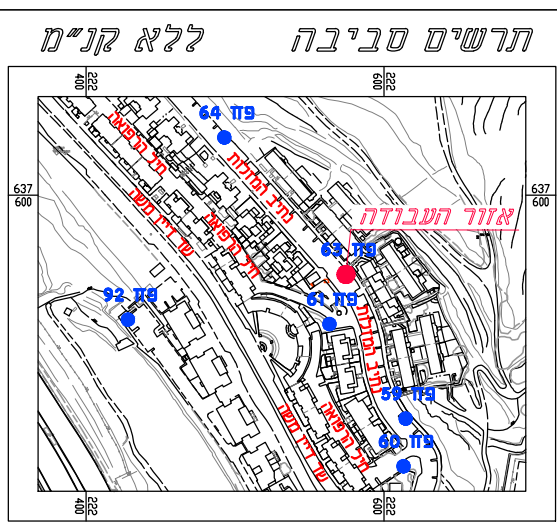
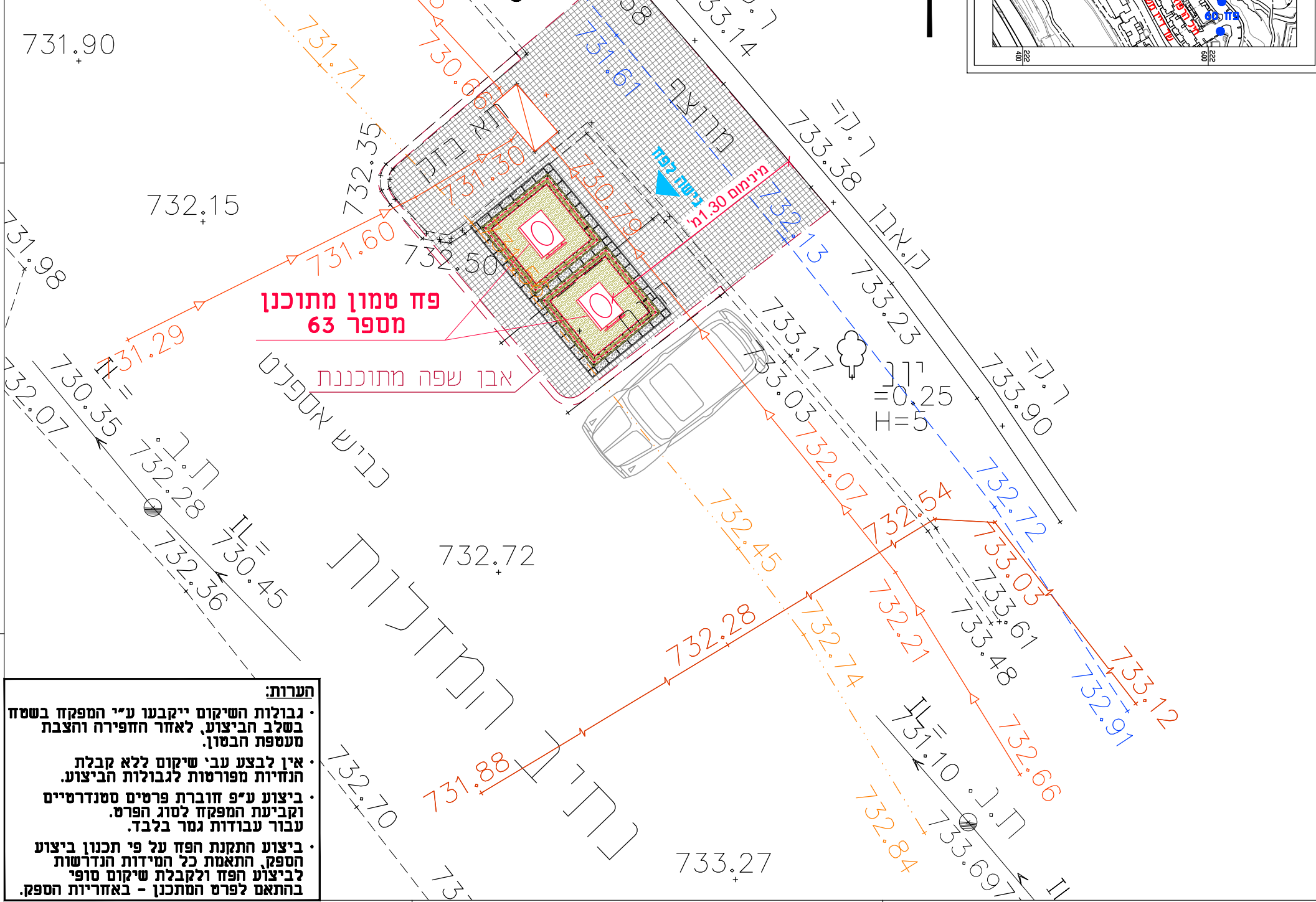
806450

שם קובץ הגיונות: MOR-BIN-JER-PISGATZEEV_B-FC-2XXX.DWG
שם קובץ הדפסה: MOR-BIN-JER-PISGATZEEV_B-FC-2063-00.PLT

מרהורה גיליון שלב פרויקט אלמנט מקום תחום ספק
MOR-BIN-JER-PISGATZEEV_B-FC-2063-00



מיקום במפרץ חניה



הערות:

- גבולות השיקום ייקבעו ע"י המפקח בשטח בשלב הביצוע, לאחר החפירה והצבת מעטפת הבסון.
- אין לבצע עבי שיקום ללא קבלת הנחיות מפורטות לגבולות הביצוע.
- ביצוע ע"פ חוברת פרטים סטנדרטיים וקביעת המפקח לסוג הפרט. עבור עבודות גמר בלבד.
- ביצוע התקנת הפח על פי תכנון ביצוע הספק, התאמת כל המידות הנדרשות לביצוע הפח ולקבלת שיקום סופי בהתאם לפרט המתכנן - באחריות הספק.