



מוריה
חברה לפיתוח ירושלים בע"מ

ירמוך הנדסת מים בע"מ

מקרא

- קו ביוב תת"ק
- קו ניקוז תת"ק
- קו גז תת"ק
- קו מים תת"ק
- קו חשמל תת"ק
- קו תאורה תת"ק
- קו בזק תת"ק
- קו הוט תת"ק
- פח טמון מתוכנן
- הכנה לפח טמון
- אזור שיקום מינימלי

קו מדידה

מדידות | מפיץ | רישום מקרקעין
 קו מדידה בע"מ
 מס' ת"מ: 077-4518726
 מס' טל: 09-9518726
 דוא"ל: office@kav-medida.co.il
 יואב קולר: 052-8604566 איל רבינוביץ: 050-6218226
 אני מאשר כי מפה זו היא העתק נכון של המפה הטופוגרפית שהכנתי על סמך מדידה שהסתיימה ביום... בחודש... בשנת... וכל כל הפרטים שצוינו במפה הם מדויקים ודרגתם היא... המפה בוצעה בהתאם לתקנות המודדים (מדידה ומפיץ) התשנ"ז-996.
 יואב קולר
 מס' ת"מ: 09-9518726
 מס' טל: 052-8604566
 מס' רישום: 050-6218226
 חתימה

פחים טמונים


שם התכנית:
 פחים טמונים
 פסגת זאב שלב ב
 הארבעה מול 41
פח מספר 118

שלב תכנון	ראשוני (SD)	מוקדם (PD)	מפורט (DS)
מטרה	לעיון (FI)	לאישור (FA)	למכרז (FT)
מס' תיק	00	11/06/20	ש.ר.
מחזור	תכנון	שרטוט	אישר

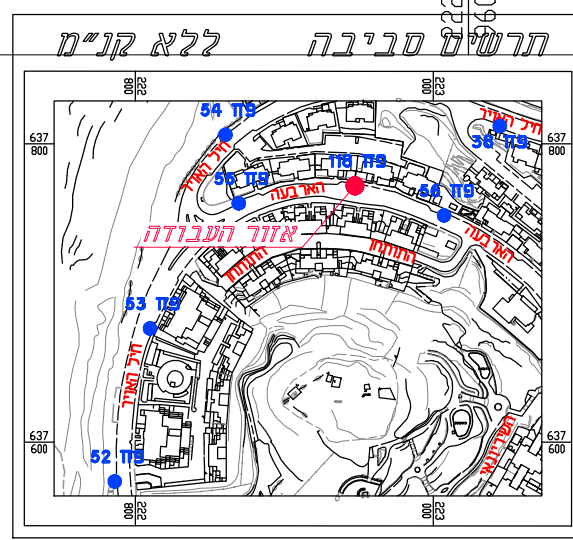
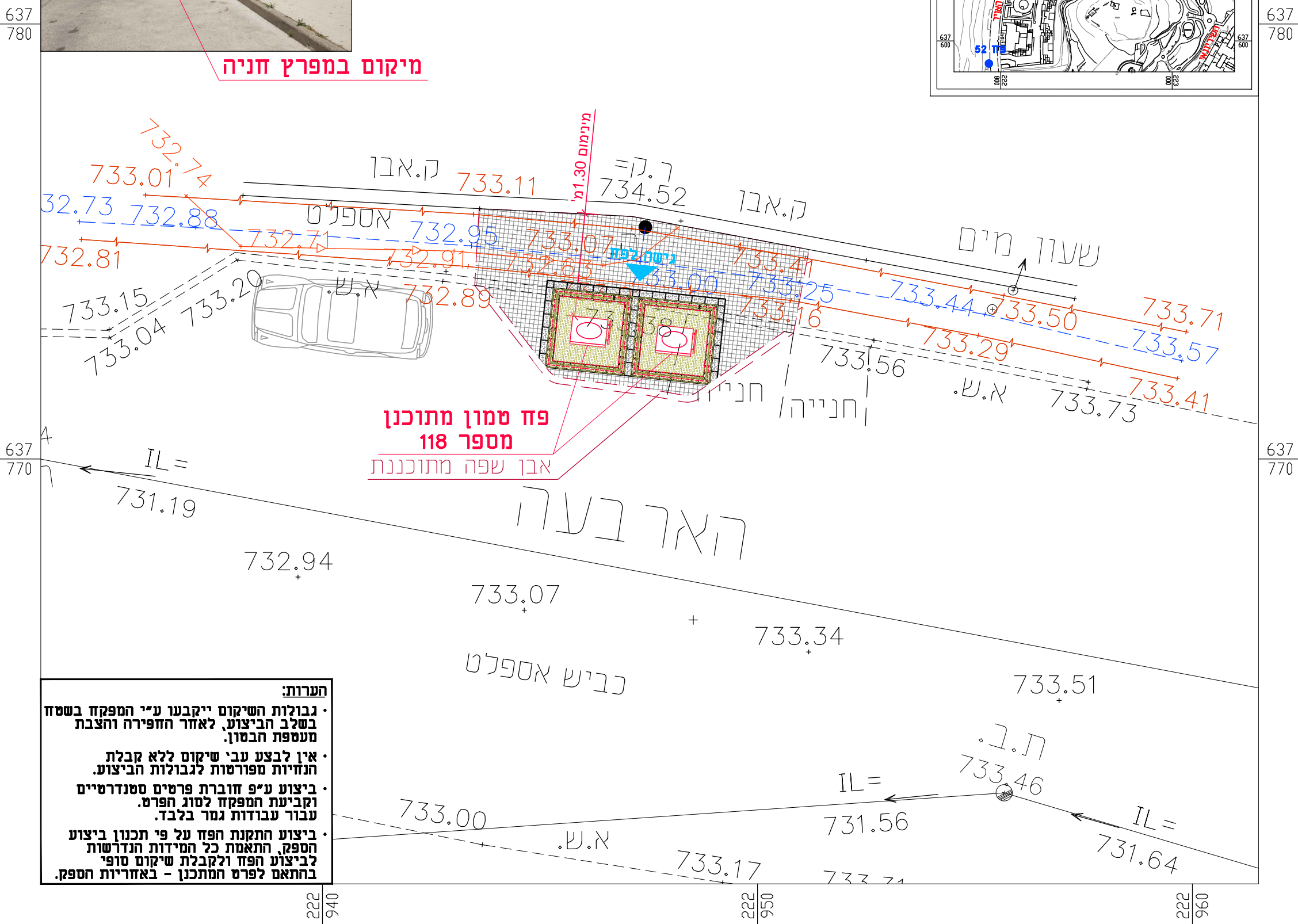
נושא השרטוט: תנוחה
 קנ"מ: 1:100
 מס' תיק תאום: 806450

שם קובץ הגיבוי: MOR-BIN-JER-PISGATZEEV_B-FC-2XXX.DWG
 שם קובץ הדפסה: MOR-BIN-JER-PISGATZEEV_B-FC-2118-00.PLT

מחזור: גיליון שלב פרויקט | אלמנט | מקום | תחום | ספק
 MOR-BIN-JER-PISGATZEEV_B-FC-2118-00



מיקום במפרץ חניה



הערות:

- גבולות השיקום ייקבעו ע"י המפקח בשטח בשלב הביצוע, לאחר החפירה והצבת מעטפת הבסון.
- אין לבצע עבי שיקום ללא קבלת הנחיות מפורטות לגבולות הביצוע.
- ביצוע ע"פ חוברת פרטים סטנדרטיים וקביעת המפקח לסוג הפרט. עבור עבודות גמר בלבד.
- ביצוע התקנת הפח על פי תכנון ביצוע הספק, התאמת כל המידות הנדרשות לביצוע הפח ולקבלת שיקום סופי בהתאם לפרט המתכנן - באחריות הספק.