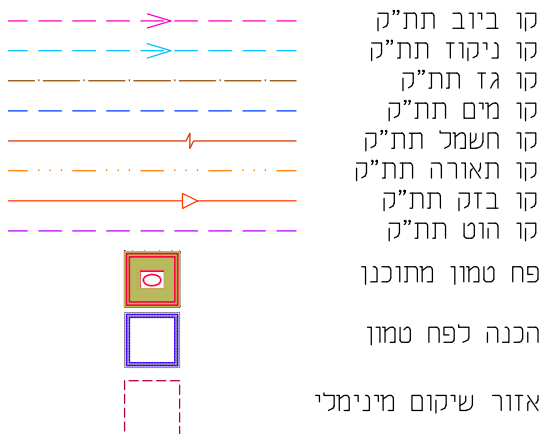




**מוריה**  
חברה לפיתוח ירושלים בע"מ

ירמוך הנדסת מים בע"מ

מקרא



**קו מדידה**

מדידות | מופיו | רישום סקרעני  
קו מדידה בע"מ  
מסכת 16, הרצליה  
טל: 077-4518726  
דוא"ל: office@kav-medida.co.il  
פקס: 09-9518726  
יואב קולר: 050-6218226 איל רבינוביץ: 052-8604566  
אני מאשר כי מפה זו היא העתק נכון של המפה הטופוגרפית שהכנתי על סמך מדידה שהסתיימה ביום... בחודש... בשנת... וכי כל הפרטים שציינו במפה הם מדויקים ודרגתם היא... המפה בוצעה בהתאם לתקנות המודדים (מדידה ומפוי), התשנ"ז-1996.  
יואב קולר  
מסכת 16, הרצליה  
שט המודד והענן מספר רשיון מספר רשיון תאריך חתימה

**פחים טמונים**


שם התכנית: פחים טמונים  
פסגת זאב שלב ב  
חיל המודיעין בתחילת הרחוב  
**פז מספר 61**

שלב תכנון	ראשוני (SD)	מוקדם (PD)	מפורט (DS)
מטרה	לעיון (FI)	לאישור (FA)	למכרז (FT)
			לביצוע (FC)
מספר תכנון	11/06/20	ש.ר.	ש.כ.
מספר תכנון	00	ש.ר.	ש.כ.
מספר תכנון	00	ש.ר.	ש.כ.

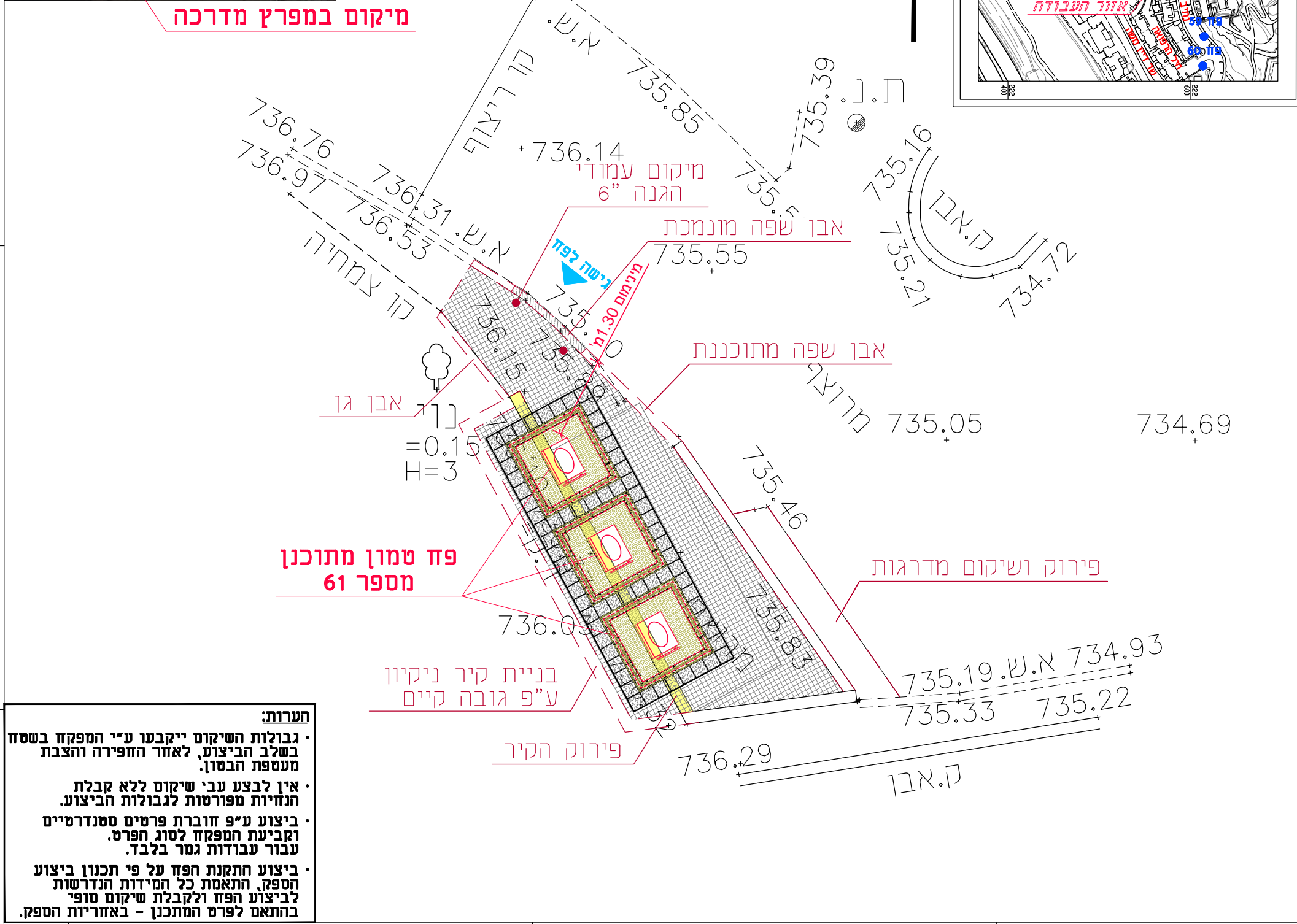
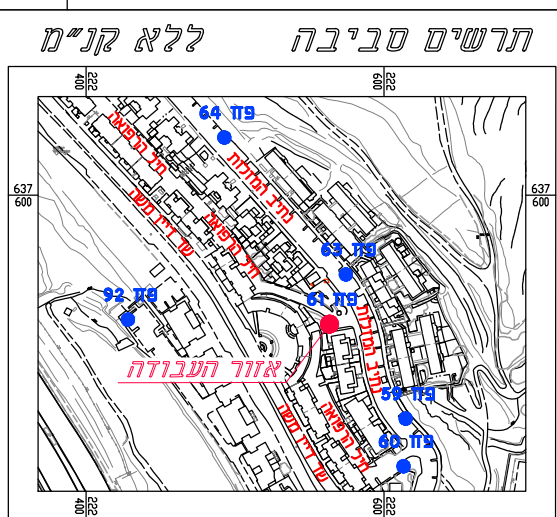
נושא השרטוט: תנוחה  
קנ"מ: 1:100  
מס' תיק תאום: 806450

שם קובץ הלינון: MOR-BIN-JER-PISGATZEEV\_B-FC-2XXX.DWG  
שם קובץ הדפסה: MOR-BIN-JER-PISGATZEEV\_B-FC-2061-00.PLT

מחזור גיליון שלב פרויקט אלמנט מקום תחום ספק  
MOR-BIN-JER-PISGATZEEV\_B-FC-2061-00



מיקום במפרץ מדרכה



**הערות:**  
• גבולות השיקום ייקבעו ע"י המפקח בשטח בשלב הביצוע, לאחר החפירה והצבת מעטפת הבסון.  
• אין לבצע עבי שיקום ללא קבלת הנחיות מפורטות לגבולות הביצוע.  
• ביצוע ע"פ חוברת פרטים סטנדרטיים וקביעת המפקח לסוג הפרט. עבור עבודות גמר בלבד.  
• ביצוע התקנת הפז על פי תכנון ביצוע הספק, התאמת כל המידות הנדרשות לביצוע הפז ולקבלת שיקום סופי בהתאם לפרט המתכנן - באחריות הספק.