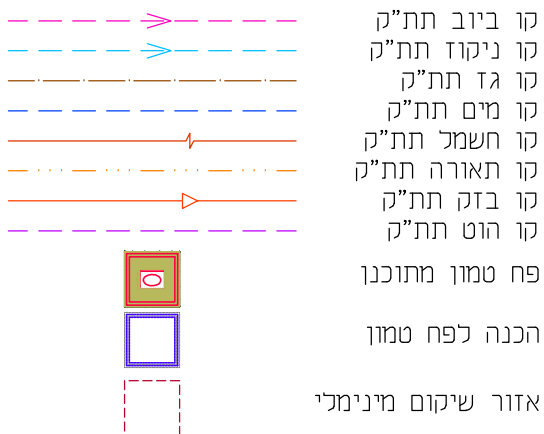




מוריה
חברה לפיתוח ירושלים בע"מ

ירמוך הנדסת מים בע"מ

מקרא



קו מדידה

מדידות | מפיץ | רישום מקרקעין
קו מדידה בע"מ
 מסכת 16, הרצליה
 טל: 077-4518726
 office@kav-medida.co.il
 יואב קולר: 052-8604566 איל רבינוביץ: 050-6218226

אני מאשר כי מפה זו היא העתק נכון של המפה הטופוגרפית שהכנתי על סמך מדידה שהותימה ביום...
 וכי כל הפרטים שצוינו במפה הם מדויקים ודרגתם היא...
 המפה בוצעה בתאם לתקנות המודדים (מדידה ומפיץ), התשנ"ז-1996.

יואב קולר
 מסכת 16, הרצליה
 שט המודד ומענו מספר רשיון תאריך חתימה

פחים טמונים

שם התכנית:

פחים טמונים
 פסגת זאב שלב ב
 שמחה הולצברג 24
פח מספר 85

שלב תכנון	ראשוני (SD)	מוקדם (PD)	מפורט (DS)
מטרה	לעיון (FI)	לאישור (FA)	למכרז (FT)
			לביצוע (FC)

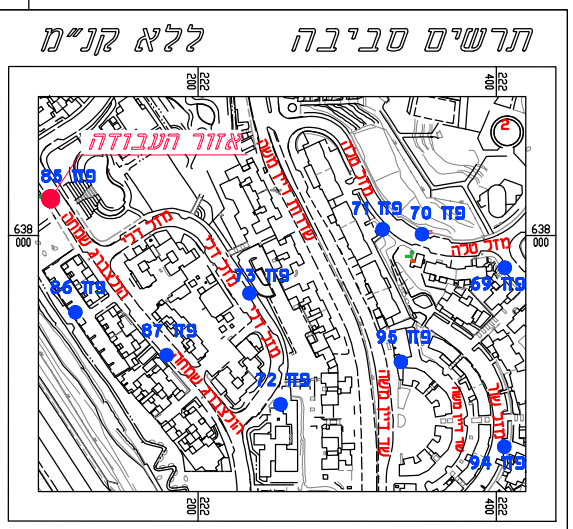
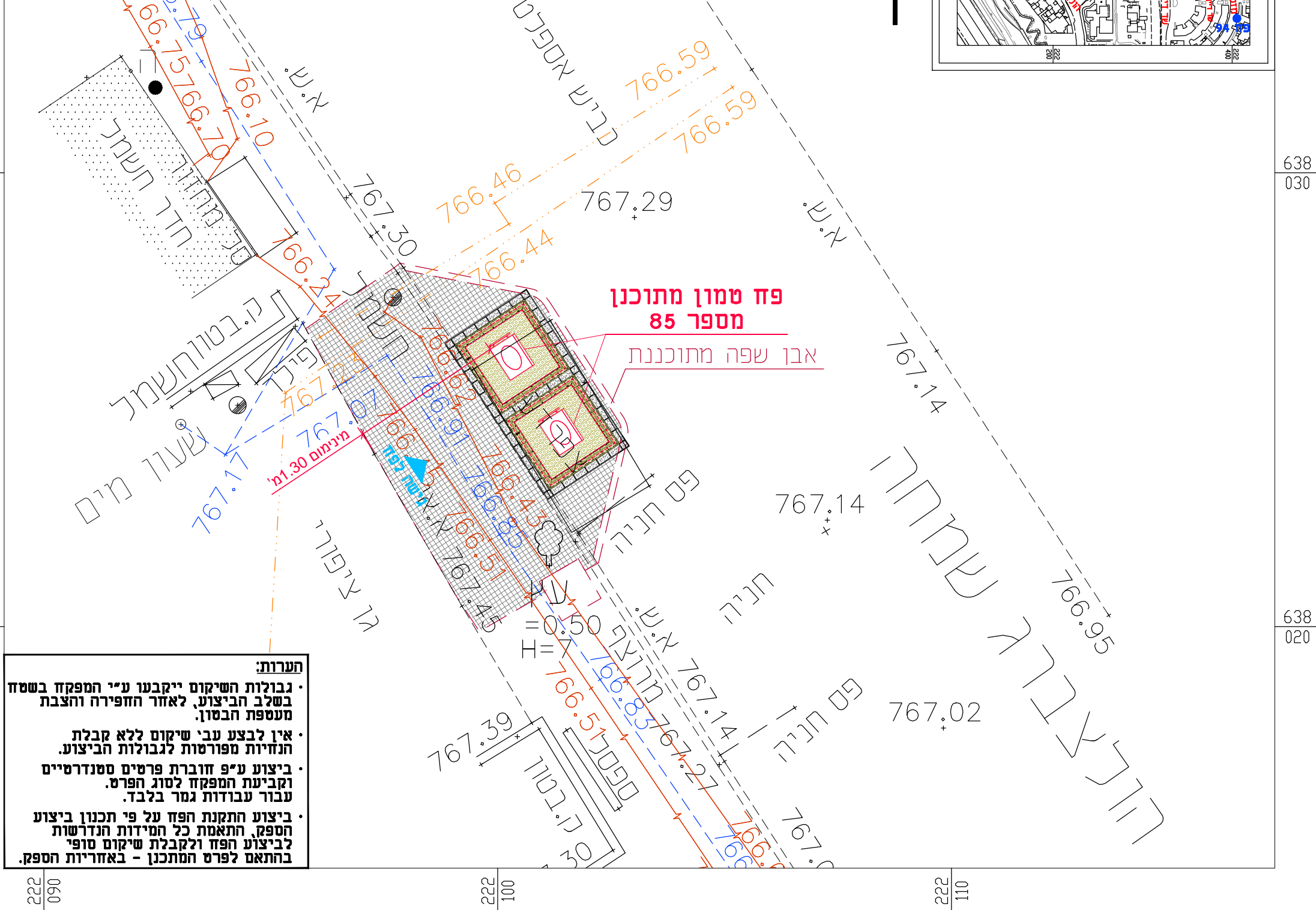
00	11/06/20	ש.ר.	ש.כ.	ד.ר.
מהדורה	תאריך	תכנון	שרטט	אישר

נושא השרטוט: תנוחה
 קנ"מ: 1:100
 מס' תיק תאום:

806450

שם קובץ הגיבוי: MOR-BIN-JER-PISGATZEEV_B-FC-2XXX.DWG
 שם קובץ הדפסה: MOR-BIN-JER-PISGATZEEV_B-FC-2085-00.PLT

מחזור גיליון שלב פרויקט אלמנט מקום תחום ספק
MOR-BIN-JER-PISGATZEEV_B-FC-2085-00



הערות:

- גבולות השיקום ייקבעו ע"י המפקח בשטח בשלב הביצוע, לאחר החפירה והצבת מעטפת הבסון.
- אין לבצע עבי שיקום ללא קבלת הנחיות מפורטות לגבולות הביצוע.
- ביצוע ע"פ חוברת פרטים סטנדרטיים וקביעת המפקח לסוג הפרט. עבור עבודות גמר בלבד.
- ביצוע התקנת הפח על פי תכנון ביצוע הספק, התאמת כל המידות הנדרשות לביצוע הפח ולקבלת שיקום סופי בהתאם לפרט המתכנן - באחריות הספק.